

Муниципальное бюджетное дошкольное образовательное
учреждение «Детский сад общеразвивающего вида № 3
«Ягодка» муниципального образования городской округ
Симферополь Республики Крым

ПАСПОРТ ДОСТУПНОСТИ

г. Симферополь 2018 год



**Паспорт доступности
объекта социальной инфраструктуры (ОСИ)
N 1**

1. Общие сведения об объекте

- 1.1. Наименование (вид) объекта здание детского сада (объект образования)
- 1.2. Адрес объекта 295053 Российская Федерация, Республика Крым, г.Симферополь ул.Суходольная, д. 165а
- 1.3. Сведения о размещении объекта:
- отдельно стоящее здание 2 (два) этажа, 1276,3 кв.м
- часть здания _____ этажей (или на _____ этаже),
- наличие прилегающего земельного участка (да, нет); 4002 кв.м
- 1.4. Год постройки здания 1974, последнего капитального ремонта
- 1.5. Дата предстоящих плановых ремонтных работ: текущего 2016 г. капитального _____
- 1.6. Название организации (учреждения), (полное юридическое наименование - согласно Уставу), Муниципальное бюджетное дошкольное образовательное учреждение «Детский сад общеразвивающего вида №3 «Ягодка» муниципального образования городской округ Симферополь Республики Крым
- 1.7. Юридический адрес организации (учреждения) 295053 Российская Федерация, Республика Крым, г.Симферополь ул.Суходольная, д.165а
- 1.8. Основание для пользования объектом (оперативное управление, аренда, собственность) оперативное управление
- 1.9. Форма собственности (государственная, негосударственная) государственная
- 1.10. Территориальная принадлежность (федеральная, региональная, муниципальная) муниципальная
- 1.11. Вышестоящая организация (наименование) Муниципальное казенное учреждение Управление образования Администрации г.Симферополя Республики Крым
- 1.12. Адрес вышестоящей организации, другие координаты 295034, Российская Федерация, Республика Крым, г.Симферополь, б. Франко д.25

**2. Характеристика деятельности организации на объекте
(по обслуживанию населения)**

- 2.1. Сфера деятельности (здравоохранение, образование, социальная защита, физическая культура и спорт, культура, связь и информация, транспорт, жилой фонд, потребительский рынок и сфера услуг, другое) образование
- 2.2. Виды оказываемых услуг образовательные
- 2.3. Форма оказания услуг: (на объекте, с длительным пребыванием, в т.ч. проживанием, на дому, дистанционно) на объекте
- 2.4. Категории обслуживаемого населения по возрасту: (дети, взрослые трудоспособного возраста, пожилые; все возрастные категории) дети
- 2.5. Категории обслуживаемых инвалидов: _____
- 2.6. Плановая мощность: посещаемость (количество обслуживаемых в день), вместимость, пропускная способность - 180 чел.
- 2.7. Участие в исполнении ИПР инвалида, ребенка-инвалида (да, нет)

3. Состояние доступности объекта

- 3.1 Путь следования к объекту пассажирским транспортом (маршрут движения с использованием пассажирского транспорта) маршрутное такси № 36 по направлению к (от) остановки «Кт. Звезда» до остановки «51 Армия конечная».
 3.2 Путь движения от автобусной остановки «51 Армия конечная» двигаться в направлении ул. Суходольная по тротуару (поворот направо), к зданию МБДОУ.
 3.3 Наличие адаптированного пассажирского транспорта к объекту нет;
 3.4 Путь к объекту от ближайшей остановки пассажирского транспорта:
 3.5 Расстояние до объекта от остановки транспорта ««51 Армия конечная»» (по направлению к объекту) - 360 м.;
 3.6 Время движения (пешком) 5-8 мин.;
 3.7 Наличие выделенного от проезжей части пешеходного пути (да, нет), да;
 3.8 Перекрестки: нерегулируемые; регулируемые, со звуковой сигнализацией, таймером; регулируемые со звуковой сигнализацией : - нет перекрестков;
 3.9 Информация на пути следования к объекту: акустическая, тактильная, визуальная; нет
 3.10 Перепады высоты на пути: есть, нет (описать) - бордюры;
 3.11 Оборудование для инвалидов на коляске: да, нет (нет)
 3.12 Организация доступности объекта для инвалидов - форма обслуживания*

№ п/п	Категория инвалидов (вид нарушения)	Вариант организации доступности объекта (формы обслуживания)*
1	Все категории инвалидов и МГН в том числе инвалиды:	ВНД
2	передвигающиеся на креслах-колясках	ВНД
3	с нарушениями опорно-двигательного аппарата	Б
4	с нарушениями зрения	ВНД
5	с нарушениями слуха	ДУ
6	с нарушениями умственного развития	ДУ

* - указывается один из вариантов: «А», «Б», «ДУ», «ВНД»

3.4 Состояние доступности основных структурно-функциональных зон

№ п/п	Основные структурно-функциональные зоны	Состояние доступности, в том числе для основных категорий инвалидов*
1	Территория, прилегающая к зданию (участок)	ДЧ-И (К, Г, О), ДУ (С, У)
2	Вход (входы) в здание	ВНД (С, К), ДЧ-И (О, Г, У)
3	Путь (пути) движения внутри здания (в т.ч. пути эвакуации)	ВНД (К, С), ДЧ-И (О), ДУ (Г, У)
4	Зона целевого назначения здания (целевого посещения объекта)	ДУ (К, О, С, Г, У)
5	Санитарно-гигиенические помещения	ВНД (К, О), ДЧ-И (Г, У), ДУ (С)
6	Система информации и связи (на всех зонах)	ВНД (Г, С) ДУ (У), ДЧ-И (О, К)
7	Пути движения к объекту (от остановки транспорта)	ДЧ-И (К, О, С), ДУ (Г, У)

* Указывается: ДП-В - доступно полностью всем; ДП-И (К, О, С, Г, У) - доступно полностью избирательно (указать категории инвалидов); ДЧ-В - доступно частично всем; ДЧ-И (К, О, С, Г, У) - доступно частично избирательно (указать категории инвалидов); ДУ - доступно условно, ВНД - временно недоступно

1.5. Итоговое заключение о состоянии доступности ОСИ: объект признан временно доступным для категорий инвалидов, передвигающихся на кресле-коляске (К), инвалидов с нарушением зрения (С) и доступным условно для категорий инвалидов с нарушением слуха (О), инвалидов с нарушениями умственного развития (У).

Для решения вопросов доступности всех категорий инвалидов организовать работы по устройству асфальтобетонного покрытия пути к входу на территорию объекта. Для решения вопросов доступности всех категорий инвалидов в качестве обязательных мер у входа здания расположить кнопку вызова персонала объекта, обозначив табличкой со значком пиктограммой «Инвалид». Организовать ситуационную помощь сотрудниками учреждения с закреплением ответственного за встречу и сопровождение МГН. Обязанности по оказанию помощи закрепить в функциональных обязанностях должностных лиц.

Входная дверь должна быть хорошо опознаваема и иметь знак, указывающий на доступность здания.

Внутри здания на доступном для МГН языке разместить визуальную систему знаков информации, с указанием направления на всех путях движения к зонам целевого назначения. Обеспечить непрерывность информирования и своевременного ориентирования посетителей мест посещения на всех путях передвижения в здании, а так же своевременного предупреждения об опасности в экстремальных ситуациях, расположении путей эвакуации. Разместить на путях эвакуации световые оповещатели, подключённые к системе оповещения о стихийных бедствиях и экстремальных ситуациях, имеющие отличительные характеристики распознаваемости с учётом особенностей восприятия людьми с различными возможностями. Визуальную информацию расположить на контрастном фоне, размерами знаков, соответствующими расстоянию распознавания.

Для инвалидов с нарушением зрения необходимо рядом с входной дверью в здание объекта, со стороны дверной ручки, разместить информирующую табличку с рельефными знаками и символов, а также рельефно-точечного шрифта Брайля, указавшим наименования учреждения, применить контрастную маркировку, информирующую предупредительную функцию перед опасными участками на всех путях движения.

Для инвалидов с нарушением слуха необходимо наличие переносного звукового прибора усиления слуха.

Для инвалидов, передвигающихся на креслах-колясках, для преодоления естественных препятствий необходимо наличие мобильного подъемного устройства (лифтика).

Для инвалидов с нарушением опорно-двигательного аппарата уменьшить или ликвидировать в пол высоту порогов в дверных проёмах в здании.

Санитарно-гигиенические комнаты оборудовать унитазами, установить поручни для инвалидов одного из унитазов и раковины.

4. Управленческое решение

4.1. Рекомендации по адаптации основных структурных элементов объекта

№	Основные структурно-функциональные зоны объекта	Рекомендации по адаптации объекта (вид работы)*
1	Территория, прилегающая к зданию (участок)	Текущий ремонт, индивидуальное решение с ТСП, организационные мероприятия
2	Вход (входы) в здание	Текущий ремонт, индивидуальное решение с ТСП, организационные мероприятия
3	Путь (пути) движения внутри здания (в т.ч. пути эвакуации)	Текущий ремонт, индивидуальное решение с ТСП, организационные мероприятия
4	Зона целевого назначения здания (целевого посещения объекта)	Индивидуальное решение с ТСП, организационные мероприятия
5	Санитарно-гигиенические помещения	Текущий ремонт, индивидуальное решение с ТСП, организационные мероприятия

Система информации на объекте (на всех зонах)	Текущий ремонт, индивидуальное решение с ТСР, организационные мероприятия
Пути движения к объекту (от остановки транспорта)	Капитальный ремонт, индивидуальное решение с ТСР, организационные мероприятия
Все зоны и участки	Капитальный и текущий ремонт, индивидуальное решение с ТСР, организационные мероприятия

* - указывается один из вариантов (видов работ): не нуждается; ремонт (текущий, капитальный); индивидуальное решение с ТСР; технические решения невозможны - альтернативной формы обслуживания

4.3. Период проведения работ 2016 г. в рамках исполнения государственной Программы РФ «Доступная среда на 2011-2020 гг.»

4.4. Планируемый результат (по состоянию доступности) после выполнения работ по адаптации ДШИ ДШИ (Г.С. У. О)

4.5. Планируемый результат исполнения программы, плана (по состоянию доступности) уровень бар.

4.6. Для принятия решения требуется, не требуется (нужное подчеркнуть):

4.7. Сопровождающие: Министерство образования, науки и молодежи Республики Крым
 4.8. Место заключения уполномоченной организации о состоянии доступности объекта (наименование документа и выдавшей его организации, дата),
 подписан 16.12.2018. Департамент образования и соц. защиты

4.9. Информация размещена (обновлена) на Карте доступности субъекта Российской Федерации
 4.10. Адрес сайта www.zhit-vmeste.ru
 (наименование сайта, портала)

5. Особые отметки

Паспорт сформирован на основании:

1. Анкеты (информации об объекте) от "05" декабря 2018 г.,
2. Акта обследования объекта: N акта 1 от "10" декабря 2018 г.,
3. Решения Комиссии 1 от "10" 12 2018 г.,



Приложение А.3
УТВЕРЖДАЮ
Заведующий МБДОУ №3
«Ягодка» г. Симферополя
Е.Н.Тохтабаева
«05» декабря 2018г.

**Анкета
(информация об объекте социальной инфраструктуры)
к паспорту доступности оси
N 1**

1. Общие сведения об объекте

- 1.1. Наименование (вид) объекта здание детского сада (объект образования)
- 1.2. Адрес объекта 295053 Российская Федерация, Республика Крым, г.Симферополь Суходольная, д. 165а
- 1.3. Описание и размещение объекта:
 - 1.3.1. Тип здания двухэтажное здание 2 (два) этажа, 1276,3 кв.м
 - 1.3.2. Число этажей 2 этажей (или на 2 этаже),
 - 1.3.3. Площадь земельного участка (да, нет); 4002 кв.м
 - 1.3.4. Год постройки здания 1974, последнего капитального ремонта
 - 1.3.5. Дата проведения плановых ремонтных работ: текущего 2016 г. капитального нет
- 1.4. Наименование организации, расположенной на объекте
- 1.5. Полное наименование организации (учреждения), (полное юридическое наименование - согласно документам) Муниципальное бюджетное дошкольное образовательное учреждение «Детский сад общедоступного вида №3 «Ягодка» муниципального образования городской округ Симферополь Республики Крым
- 1.6. Юридический адрес организации (учреждения) 295053 Российская Федерация, Республика Крым, г.Симферополь ул.Суходольная, д.165а
- 1.7. Вид владения объектом (оперативное управление, аренда, собственность) оперативное управление
- 1.8. Форма собственности (государственная, негосударственная) государственная
- 1.9. Территориальная принадлежность (федеральная, региональная, муниципальная) муниципальная
- 1.10. Владеющая организация (наименование) Муниципальное казенное учреждение образования Администрации г.Симферополя Республики Крым
- 1.11. Адрес вышестоящей организации, другие координаты 295034, Российская Федерация, Республика Крым, г.Симферополь, б. Франко д.25
- 1.12. Характеристика деятельности организации на объекте
(по обслуживанию населения)
 - 1.12.1. Вид деятельности (здравоохранение, образование, социальная защита, физическая культура и спорт, культура, связь и информация, транспорт, жилой фонд, потребительский рынок, оказание услуг, другое) образование
 - 1.12.2. Вид оказываемых услуг образовательные
 - 1.12.3. Форма оказания услуг: (на объекте, с длительным пребыванием, в т.ч. проживанием, на выезде, дистанционно) на объекте
 - 1.12.4. Категория обслуживаемого населения по возрасту: (дети, взрослые трудоспособного возраста, пожилые, все возрастные категории) дети
 - 1.12.5. Категория обслуживаемых инвалидов: все категории
 - 1.12.6. Максимальная мощность: посещаемость (количество обслуживаемых в день), вместимость, пропускная способность 180 чел.
 - 1.12.7. Участие в исполнении ИПР инвалида, ребенка-инвалида (да, нет) нет

3. Состояние доступности объекта

3.1 Путь следования к объекту пассажирским транспортом

описать маршрут движения с использованием пассажирского транспорта) маршрутное такси №7, №8 по направлению к (от) остановки «кт. Звезда» до остановки «51 Армия конечная».
Далее при движении от автобусной остановки «51 Армия конечная» двигаться в направлении ул. Суходольная по тротуару (поворот направо), к зданию МБДОУ.

наличие адаптированного пассажирского транспорта к объекту нет

3.2 Путь к объекту от ближайшей остановки пассажирского транспорта:

3.2.1 расстояние до объекта от остановки транспорта ««51 Армия конечная»» (по направлению к центру) - 360 м.,

3.2.2 время движения (пешком) 5-8 мин.

3.2.3 наличие выделенного от проезжей части пешеходного пути (да, нет), да

3.2.4 Перекрестки: нерегулируемые; регулируемые, со звуковой сигнализацией, таймером; регулируемые со звуковой сигнализацией

3.2.5 Информация на пути следования к объекту: акустическая, тактильная, визуальная; нет

3.2.6 Перепады высоты на пути: есть, нет (описать бордюры, лестница)

обустройство для инвалидов на коляске: да, нет (нет)

3.3 Организация доступности объекта для инвалидов - форма обслуживания*

№ п/п	Категория инвалидов (вид нарушения)	Вариант организации доступности объекта (формы обслуживания)*
1	Все категории инвалидов и МГН	
	в том числе инвалиды:	ВНД
2	передвигающиеся на креслах-колясках	ВНД
3	с нарушениями опорно-двигательного аппарата	ВНД
4	с нарушениями зрения	ВНД
5	с нарушениями слуха	ВНД
6	с нарушениями умственного развития	ВНД

* - указывается один из вариантов: "А", "Б", "ДУ", "ВНД"

3.4 Состояние доступности основных структурно-функциональных зон

№ п/п	Основные структурно-функциональные зоны	Состояние доступности, в том числе для основных категорий инвалидов*
1	Территория, прилегающая к зданию (участок)	ВНД
2	Вход (входы) в здание	ВНД
3	Путь (пути) движения внутри здания (в т.ч. пути эвакуации)	ВНД
4	Зона целевого назначения здания (целевого посещения объекта)	ВНД
5	Санитарно-гигиенические помещения	ВНД
6	Система информации и связи (на всех зонах)	ВНД
7	Пути движения к объекту (от остановки транспорта)	ВНД

* Указывается: ДП-В - доступно полностью всем; ДП-И (К, О, С, Г, У) - доступно полностью избирательно (указать категории инвалидов); ДЧ-В - доступно частично всем; ДЧ-И (К, О, С, Г, У) - доступно частично избирательно (указать категории инвалидов); ДУ - доступно условно, ВНД - временно недоступно


4. Управленческое решение

4.1. Рекомендации по адаптации основных структурных элементов объекта

№ п/п	Основные структурно-функциональные зоны объекта	Рекомендации по адаптации объекта (вид работы)*
1	Территория, прилегающая к зданию (участок)	Капитальный ремонт
2	Вход (входы) в здание	Текущий ремонт, ТСР, организационные мероприятия
3	Путь (пути) движения внутри здания (в т.ч. пути эвакуации)	Текущий ремонт, ТСР, организационные мероприятия
4	Зона целевого назначения здания (целевого посещения объекта)	Текущий ремонт, ТСР, организационные мероприятия
5	Санитарно-гигиенические помещения	Текущий ремонт, ТСР, организационные мероприятия
6	Система информации на объекте (на всех зонах)	Текущий ремонт, ТСР, организационные мероприятия
7	Пути движения к объекту (от остановки транспорта)	Организационные мероприятия
8	Все зоны и участки	Капитальный ремонт, ТСР, организационные мероприятия

* - указывается один из вариантов (видов работ): не нуждается; ремонт (текущий, капитальный); индивидуальное решение с ТСР; технические решения невозможны - организация альтернативной формы обслуживания

Размещение информации на Карте доступности субъекта Российской Федерации

Согласовано  Годуновой О.И., заведующий хозяйством МБДОУ,

телефон +7 (978) 756-82-54

(подпись, Ф.И.О., должность; координаты для связи уполномоченного представителя объекта)



**Акт обследования
объекта социальной инфраструктуры
к паспорту доступности оси
N 1**

Муниципальное бюджетное дошкольное образовательное учреждение «Детский сад общеразвивающего вида № 3 «Ягодка» муниципального образования городской округ Симферополь Республики Крым, г. Симферополь, ул.Суходольная, 165а

1. Общие сведения об объекте

- 1.1. Наименование (вид) объекта здание детского сада (объект образования)
- 1.2. Адрес объекта 295053 Российская Федерация, Республика Крым, г.Симферополь ул.Суходольная, д. 165а
- 1.3. Сведения о размещении объекта:
- отдельно стоящее здание 2 (два) этажа, 1276,3 кв.м
- часть здания _____ этажей (или на _____ этаже),
- наличие прилегающего земельного участка (да, нет); 4002 кв.м.;
- 1.4. Год постройки здания 1974, последнего капитального ремонта;
- 1.5. Дата предстоящих плановых ремонтных работ: текущего 2016 г. капитального - ;
сведения об организации, расположенной на объекте
- 1.6. Название организации (учреждения), (полное юридическое наименование - согласно Уставу) , Муниципальное бюджетное дошкольное образовательное учреждение «Детский сад общеразвивающего вида №3 «Ягодка» муниципального образования городской округ Симферополь Республики Крым (МБДОУ №№ «Ягодка» г.Симферополя);
- 1.7. Юридический адрес организации (учреждения) 295053 Российская Федерация, Республика Крым, г.Симферополь ул.Суходольная, д.165а.

2. Характеристика деятельности организации на объекте

Дополнительная информация организация образовательного процесса

3. Состояние доступности объекта

- 3.1 Путь следования к объекту пассажирским транспортом
(описать маршрут движения с использованием пассажирского транспорта) маршрутное такси №7, №8 по направлению к (от) остановки «кт. Звезда» до остановки «51 Армия конечная». Далее при движении от автобусной остановки «51 Армия конечная» двигаться в направлении ул. Суходольная по тротуару (поворот направо), к зданию МБДОУ.
наличие адаптированного пассажирского транспорта к объекту - нет
- 3.2 Путь к объекту от ближайшей остановки пассажирского транспорта:
- 3.2.1 расстояние до объекта от остановки транспорта ««51 Армия конечная»» (по направлению к центру) - 360 м.;
- 3.2.2 время движения (пешком) 5-8 мин.;
- 3.2.3 наличие выделенного от проезжей части пешеходного пути (да, нет) - да;
- 3.2.4 Перекрестки: нерегулируемые; регулируемые, со звуковой сигнализацией, таймером; регулируемые со звуковой сигнализацией - нет;
- 3.2.5 Информация на пути следования к объекту: акустическая, тактильная, визуальная- нет;

3.3. Перепады высоты на пути: есть, нет (описать) - бордюры;
 3.4. Устройство для инвалидов на коляске: (да, нет) - нет.

3.5. Организация доступности объекта для инвалидов - форма обслуживания*

№ п/п	Категория инвалидов (вид нарушения)	Вариант организации доступности объекта (формы обслуживания)*
1	Все категории инвалидов и МГН	ВНД
2	в том числе инвалиды:	
3	передвигающиеся на креслах-колясках	ВНД
4	с нарушениями опорно-двигательного аппарата	Б
5	с нарушениями зрения	ВНД
6	с нарушениями слуха	ДУ
7	с нарушениями умственного развития	ДУ

* Указывается один из вариантов: «А», «Б», «ДУ», «ВНД»

3.6. Состояние доступности основных структурно-функциональных зон

№ п/п	Основные структурно-функциональные зоны	Состояние доступности, в том числе для основных категорий инвалидов*
1	Территория, прилегающая к зданию (участок)	ДЧ-И (К, Г, О), ДУ (С, У)
2	Вход (входы) в здание	ВНД (С, К), ДЧ-И (О, Г, У)
3	Путь (пути) движения внутри здания (в т.ч. пути эвакуации)	ВНД (К, С), ДЧ-И (О), ДУ (Г, У)
4	Зона целевого назначения здания (целевого посещения объекта)	ДУ (К, О, С, Г, У)
5	Санитарно-гигиенические помещения	ВНД (К, О), ДЧ-И (Г, У), ДУ (С)
6	Система информации и связи (на всех зонах)	ВНД (Г, С) ДУ (У), ДЧ-И (О, К)
7	Пути движения к объекту (от остановки транспорта)	ДЧ-И (К, О, С), ДУ (Г, У)

* Указывается: ДП-В - доступно полностью всем; ДП-И (К, О, С, Г, У) - доступно полностью избирательно (указать категории инвалидов); ДЧ-В - доступно частично всем; ДЧ-И (К, О, С, Г, У) - доступно частично избирательно (указать категории инвалидов); ДУ - доступно условно, ВНД - временно недоступно

3.5. Итоговое заключение о состоянии доступности ОСИ: объект признан временно недоступным для категорий инвалидов, передвигающихся на кресле-коляске (К), инвалидов с нарушением зрения (С) и доступным условно для категорий инвалидов с нарушением слуха (Г), опорно-двигательного аппарата (О), инвалидов с нарушениями умственного развития (У).

Для решения вопросов доступности всех категорий инвалидов организовать работы по замене разбитого асфальтобетонного покрытия пути к входу на территорию объекта. Для решения вопросов доступности всех категорий инвалидов в качестве обязательных мер у входной калитки расположить кнопку вызова персонала объекта, обозначив табличкой со знаком пиктограммой «Инвалид». Организовать ситуационную помощь сотрудниками учреждения с закреплением ответственного за встречу и сопровождение МГН. Обязанности по оказанию помощи закрепить в функциональных обязанностях должностных инструкций.

Входная дверь должна быть хорошо опознаваема и иметь знак, указывающий на доступность здания.

Внутри здания на доступном для МГН языке разместить визуальную систему средств информации, с указанием направления на всех путях движения к зонам целевого

информации. Обеспечить непрерывность информирования и своевременного ориентирования в экстремальных ситуациях, расположении мест посещения на всех путях передвижения в здании, а так же своевременного предупреждения об опасности в экстремальных ситуациях, расположении путей эвакуации. Разместить на путях эвакуации световые оповещатели, подключённые к системе оповещения о стихийных бедствиях и экстремальных ситуациях, имеющие повышенные характеристики распознаваемости с учётом особенностей восприятия людьми с ограниченными возможностями. Визуальную информацию расположить на контрастном фоне с размерами знаков, соответствующими расстоянию распознавания.

Для инвалидов с нарушением зрения необходимо рядом с входной дверью в здание объекта, со стороны дверной ручки, разместить информирующую табличку с использованием рельефных знаков и символов, а также рельефно-точечного шрифта Брайля, с указанием наименования учреждения, применить контрастную маркировку, выполняющую предупредительную функцию перед опасными участками на всех путях движения.

Для инвалидов с нарушением слуха необходимо наличие переносного слухового прибора усиления слуха.

Для инвалидов, передвигающихся на креслах-колясках, для преодоления архитектурных препятствий необходимо наличие мобильного подъемного устройства (ступенькоход).

Для инвалидов с нарушением опорно-двигательного аппарата уменьшить или выровнять в пол высоту порогов в дверных проёмах в здании.

Санитарно-гигиенические комнаты оборудовать унитазами, установить поручни для инвалидов у одного из унитазов и раковины.

4. Управленческое решение (проект)

4.1 Рекомендации по адаптации основных структурных элементов объекта

№ п/п	Основные структурно-функциональные зоны объекта	Рекомендации по адаптации объекта (вид работы)*
1	Территория, прилегающая к зданию (участок)	Текущий ремонт, индивидуальное решение с ТСП, организационные мероприятия
2	Вход (входы) в здание	Текущий ремонт, индивидуальное решение с ТСП, организационные мероприятия
3	Путь (пути) движения внутри здания (в т.ч. пути эвакуации)	Текущий ремонт, индивидуальное решение с ТСП, организационные мероприятия
4	Зона целевого назначения здания (целевого посещения объекта)	Индивидуальное решение с ТСП, организационные мероприятия
5	Санитарно-гигиенические помещения	Текущий ремонт, индивидуальное решение с ТСП, организационные мероприятия
6	Система информации на объекте (на всех зонах)	Текущий ремонт, индивидуальное решение с ТСП, организационные мероприятия
7	Пути движения к объекту (от остановки транспорта)	Капитальный ремонт, индивидуальное решение с ТСП, организационные мероприятия
8	Все зоны и участки	Капитальный и текущий ремонт, индивидуальное решение с ТСП, организационные мероприятия

* - указывается один из вариантов (видов работ): не нуждается; ремонт (текущий, капитальный); индивидуальное решение с ТСП; технические решения невозможны - организация альтернативной формы обслуживания

4.2 Период проведения работ 2016 г. в рамках исполнения государственной Программы РФ «Доступная среда на 2011-2020 г.г»

указывается наименование документа: программы, плана)

4.1. Ожидаемый результат (по состоянию доступности) после выполнения работ по адаптации ДУ (К), ДП-И (Г, С, У, О)
Ожидаемый результат исполнения программы, плана (по состоянию доступности) _____

4.2. Для принятия решения требуется, не требуется (нужное подчеркнуть)

4.3. Согласование на Комиссии _____ не требуется _____
Согласование Комиссии по координации деятельности в сфере обеспечения доступной среды жизнедеятельности для инвалидов и других МГН

4.4. Согласование работ с надзорными органами (в сфере проектирования и строительства, архитектуры, охраны памятников, другое - указать) - не требуется;

4.5. Техническая экспертиза; разработка проектно-сметной документации - требуется;

4.6. Согласование с вышестоящей организацией (собственником объекта) - требуется;

4.7. Согласование с общественными организациями инвалидов - требуется;

4.8. Другое _____
Имеется заключение уполномоченной организации о состоянии доступности объекта (наименование документа и выдавшей его организации, дата), прилагаются _____

4.9. Информация может быть размещена (обновлена) на Карте доступности объекта Российской Федерации www.zhit-vmeste.ru
(наименование сайта, портала)

5. Особые отметки

Приложения:

- Результаты обследования:
- 1. Территории, прилегающей к объекту на 1 л.
 - 2. Входа (входов) в здание на 2 л.
 - 3. Путей движения в здании на 3 л.
 - 4. Зоны целевого назначения объекта на 1 л.
 - 5. Санитарно-гигиенических помещений на 2 л.
 - 6. Системы информации (и связи) на объекте на 1 л.

Результаты фотофиксации на объекте 37 фото на 13 л.
Плановые планы, паспорт БТИ здание детского сада на _____ л.

Руководитель рабочей группы :

Заведующий хозяйством МБДОУ №3
«Белоса» г. Симферополя
(должность)

Годунова О.И.
(Ф.И.О)


(подпись)

Члены рабочей группы :

Медсестра МБДОУ №3 «Ягодка»
г. Симферополя
(должность)

Замостьянова О.О.
(Ф.И.О.)


(подпись)

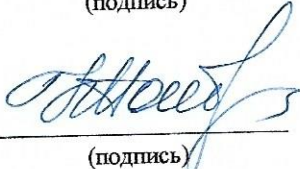
Воспитатель МБДОУ №3 «Ягодка»
г. Симферополя
(должность)

Коваль Е.В.
(Ф.И.О.)


(подпись)

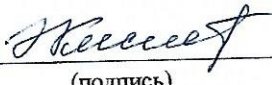
Главный специалист отдела по
вопросам доступности ДТСЗН
администрации г. Симферополя
(должность)

Кошелева Н.А.
(Ф.И.О.)


(подпись)

Главный специалист отдела по
вопросам доступности ДТСЗН
администрации г. Симферополя
(должность)

Киселева Э.В.
(Ф.И.О.)


(подпись)

Представитель общества инвалидов:
Председатель ассоциации инвалидов
и общественной организации инвалидов
(должность)

Кучмий Д.С.
(Ф.И.О.)


(подпись)

Управленческое решение согласовано " 10 " 12 2018 г. (протокол N 1)
Комиссией (название). По обсуждению и паспортизации зданий
МБДОУ №3 «Ягодка» г. Симферополя.

I Результаты обследования:

1. Территории, прилегающей к зданию (участка)

МОГОУ «Детский сад общеразвивающего вида №3 «Ягодка» МОГО г.Симферополь,
ул.Суходольная, 165а,
Наименование объекта, адрес

Наименование функционально-планировочного элемента	Наличие элемента			Выявленные нарушения и замечания		Работы по адаптации объектов	
	есть/нет	N на плане	N фото	Содержание	Значимо для инвалида (категория)	Содержание	Виды работ
Выход(ходы) на территорию	Есть		1	Кнопка вызова персонала объекта расположена на высоте более 0,85 м	Все	Расположение кнопки вызова должно быть на высоте от 0,85 до 1 м	ТР, Орг.
Выход(ходы) лестница на территории	Есть		2-6		Все		Орг.
Лестница (наружная)	Нет				-	-	-
Лестница (внутренняя)	Нет	-	-	-	-	-	-
Лестница и пандус	Нет	-	-	-	-	-	-
Пандус: (внутренний) к зданию						Обеспечить беспрепятственно и удобное передвижение МГН к зданию	

II Заключение по зоне:

Наименование функционально-планировочной зоны	Состояние доступности* (к пункту 3.4 Акта обследования ОСИ)	Приложение		Рекомендации по адаптации (вид работы)** к пункту 4.1 Акта обследования ОСИ
		N на плане	N фото	
Территория, прилегающая к зданию	ДЧ-И (К, Г, О, У) ДУ (С)		1 -6	Организационные мероприятия

* указывается: ДП-В - доступно полностью всем; ДП-И (К, О, С, Г, У) - доступно полностью избирательно (указать категории инвалидов); ДЧ-В - доступно частично всем; ДЧ-И (К, О, С, Г, У) - доступно частично избирательно (указать категории инвалидов); ДУ - доступно условно, ВНД - недоступно

** указывается один из вариантов: не нуждается; ремонт (текущий, капитальный); индивидуальное решение с ТСР; технические решения невозможны - организация альтернативной формы обслуживания

Комментарий к заключению : кнопку вызова персонала объекта, обозначить табличкой со знаком пиктограммой «Инвалид».

I Результаты обследования:

Входа (входов) в здание

МБДОУ «Детский сад общеразвивающего вида №3 «Ягодка» МОГО г.Симферополь,
ул.Суходольная, 165а,
Наименование объекта, адрес

№	Наименование функционально - планировочного элемента	Наличие элемента			Выявленные нарушения и замечания		Работы по адаптации объектов	
		есть/нет	N на плане	N фото	Содержание	Значимо для инвалида (категория)	Содержание	Виды работ
21	Лестница (наружная)	нет		-	-	-	-	-
22	Пандус (наружный)	нет	-	-	-	-	-	-
23	Входная площадка (перед дверью)	есть		7	Отсутствует предупреждающий контрастный указатель перед входной дверью	С	Нанести предупреждающий контрастный указатель за 0,9м до входной двери.	ТСР, Орг.
24	Дверь (входная)	есть		7-9	На прозрачном полотне двери отсутствует контрастная маркировка Отсутствует информация об ОСИ с использованием рельефных знаков и символов Перепад высоты в дверном	С	На прозрачном полотне двери предусмотреть яркую контрастную маркировку в форме круга диаметром от 0,1 до 0,2 м или прямоугольника высотой не менее 0,1 м и шириной не менее 0,2м. У входной двери, со стороны дверной ручки, на высоте от 1,2 до 1,6 м разместить информирующую табличку с использованием рельефных знаков и символов, а также рельефно-точечного шрифта Брайля, с указанием наименования учреждения Перепад высоты обустроить съездом	ТСР, Орг.

			проём более 0,014 м		Усилие открывания двери не должно превышать 50 Нм	
Пандус	нет		-	-	-	-
Способы открывания к лифту					Обеспечить доступность для всех категорий инвалидов	

II Заключение по зоне:

Наименование структурно-функциональной зоны	Состояние доступности* (к пункту 3.4 Акта обследования ОСИ)	Приложение		Рекомендации по адаптации (вид работы)** к пункту 4.1 Акта обследования ОСИ
		N на плане	N фото	
Лифты (лифтов) в здании	ВНД (К, С), ДЧ-И (О,Г,У)		7-9	Текущий ремонт, индивидуальное решение с ТСП, организационные мероприятия

* указывается: ДП-В - доступно полностью всем; ДП-И (К, О, С, Г, У) - доступно полностью избирательно (указать категории инвалидов); ДЧ-В - доступно частично всем; ДЧ-И (К, О, С, Г, У) - доступно частично избирательно (указать категории инвалидов); ДУ - доступно условно, ВНД - недоступно

** указывается один из вариантов: не нуждается; ремонт (текущий, капитальный); индивидуальное решение с ТСП; технические решения невозможны - организация альтернативной формы обслуживания

Комментарий к заключению: входные двери должны быть хорошо опознаваемы и иметь знак, указывающий на доступность здания.

I Результаты обследования:

Пути (путей) движения внутри здания (в т.ч. путей эвакуации)
МБДОУ «Детский сад общеразвивающего вида №3 «Ягодка» МОГО г.Симферополь,
ул.Суходольная, 165а,
Наименование объекта, адрес

№	Наименование функционального-планировочного элемента	Наличие элемента			Выявленные нарушения и замечания		Работы по адаптации объектов	
		есть/нет	N на плане	N фото	Содержание	Значимо для инвалида (категория)	Содержание	Виды работ
3.1	Коридор (вестибюль)	есть		10-15	Участки пола по ходу движения перед дверными проёмами, лестничными маршами не имеют предупреждающих контрастных указателей	С	Обустроить предупреждающие контрастные указатели перед : - дверными проёмами на расстоянии дверного полотна, если дверь открывается навстречу движению; - на расстоянии 0,3м от плоскости дверного полотна, если дверь открывается по ходу движения; - перед крайними ступенями нижнего и верхнего маршей лестницы на расстоянии 0,3 от внешнего края проступи.	ТР, ТСП, Орг.
3.2	Лестница (внутри здания)	есть		16,17	Не выделены контрастным цветом краевые ступени маршей лестниц Лестницы не дублируются пандусами или подъёмным	К, С	На проступи краевых ступеней нанести одну или несколько противоскользящих полос, контрастных с поверхностью ступени (желтого цвета) шириной 0,08-0,1м Для преодоления вертикальных препятствий требуется наличие	ТСП ТР, Орг

					устройством		мобильного подъёмного устройства	
3.3	Пандус (внутри здания)	нет	-	-	-	-	-	-
3.4	Лифт пассажирский (или подъемник)	нет	-	-	-	-	-	-
3.5	Дверь (внутри здания)	есть		13-15, 18,25, 28	Дверные пороги в дверных проёмах более 0,014м	К,О,С	Выровнять пороги до высоты не более 0,014 м или применить ТСП (перекидные пороги)	ТР, ТСП, Орг.
3.6	Пути эвакуации (в т.ч. зоны безопасности)	есть		35-37	Отсутствует информация визуального оповещения при возникновении опасности	Все	Обозначить пути эвакуации, разместив светозвуковые сигналы, имеющие повышенные характеристики распознаваемости с учётом особенностей восприятия людьми с ограниченными возможностями	ТСП, Орг
	ОБЩИЕ требования к зоне						Удобное и беспрепятственное передвижение внутри здания.	

II Заключение по зоне:

Наименование структурно- функциональной зоны	Состояние доступности* (к пункту 3.4 Акта обследования ОСИ)	Приложение		Рекомендации по адаптации (вид работы)** к пункту 4.1 Акта обследования ОСИ
		№ на плане	№ фото	
Пути движения внутри здания (в т.ч. пути эвакуации)	ВНД (К, С), ДЧ-И (О), ДУ (Г, У)		10-15, 17,18, 25, 28, 35-37	Текущий ремонт, ТСП, организационные мероприятия

* указывается: ДП-В - доступно полностью всем; ДП-И (К, О, С, Г, У) - доступно полностью избирательно (указать категории инвалидов); ДЧ-В - доступно частично всем; ДЧ-И (К, О, С, Г, У) - доступно частично избирательно (указать категории инвалидов); ДУ - доступно условно, ВНД - недоступно

** указывается один из вариантов: не нуждается; ремонт (текущий, капитальный); индивидуальное решение с ТСП; технические решения невозможны - организация альтернативной формы обслуживания

Комментарий к заключению:

Разместить информацию о нахождении мест посещения и обеспечить её непрерывность на всех путях передвижения в здании, а так же разместить информацию о своевременного предупреждения об опасности в экстремальных ситуациях, расположении путей эвакуации.

Визуальную информацию расположить на контрастном фоне с размерами знаков, соответствующими расстоянию распознавания на высоте не менее 1,5 м и не более 4,5 м от уровня пола.

I Результаты обследования:

4. Зоны целевого назначения здания (целевого посещения объекта)
МБДОУ «Детский сад общеразвивающего вида №3 «Ягодка» МОГО г.Симферополь,
ул.Суходольная, 165а,
Наименование объекта, адрес

N п/п	Наименование функционально-планировочного элемента	Наличие элемента			Выявленные нарушения и замечания		Работы по адаптации объектов	
		есть/нет	N на плане	N фото	Содержание	Значимо для инвалида (категория)	Содержание	Виды работ
4.1	Кабинетная форма обслуживания -кабинет заведующей, -мед.кабинет	есть		19,20	-	все	-	ТСР, Орг.
4.2	Зальная форма обслуживания -музыкальный зал, - игровые	есть		21-25	-	все	-	ТСР, Орг.
	ОБЩИЕ требования к зоне						Обеспечение полноценного обслуживания инвалидов	

II Заключение по зоне:

Наименование структурно-функциональной зоны	Состояние доступности* (к пункту 3.4 Акта обследования ОСИ)	Приложение		Рекомендации по адаптации (вид работы)** к пункту 4.1 Акта обследования ОСИ
		N на плане	N фото	
Зона обслуживания инвалидов	ДУ (К, О, С, Г, У)		19-25	Индивидуальное решение с ТСР, организационные мероприятия

* указывается: ДП-В - доступно полностью всем; ДП-И (К, О, С, Г, У) - доступно полностью избирательно (указать категории инвалидов); ДЧ-В - доступно частично всем; ДЧ-И (К, О, С, Г, У) - доступно частично избирательно (указать категории инвалидов); ДУ - доступно условно, ВНД - недоступно

** указывается один из вариантов: не нуждается; ремонт (текущий, капитальный); индивидуальное решение с ТСР; технические решения невозможны - организация альтернативной формы обслуживания

Комментарий к заключению: Для приёма в кабинете заведующей необходим переносной портативный прибор усиления звука. В музыкальном зале возможно оборудование устройством усиления звука «индукционная петля». Организовать полноценную среду, позволяющую детям с инвалидностью наравне с общим контингентом воспитанников получать общение, воспитание, развитие и возможность максимально полной социальной адаптации.

I Результаты обследования:

5. Санитарно-гигиенических помещений

МБДОУ «Детский сад общеразвивающего вида №3 «Ягодка» МОГО г.Симферополь,
ул.Суходольная, 165а ,
Наименование объекта, адрес

N п/п	Наименование функционально-планировочного элемента	Наличие элемента			Выявленные нарушения и замечания		Работы по адаптации объектов	
		есть/нет	N на плане	N фото	Содержание	Значимо для инвалида (категория)	Содержание	Виды работ
5.1	Туалетная комната	есть		30,31, 32 27-29, 33,34	Отсутствуют поручни у унитаза и раковины Используются туалетные вазы генуя , подход к которым расположен с перепадом высоты более 0,014 м	К,О	Установить поручни для опоры у одного из унитазов и раковины В туалетных кабинках, установить унитазы. Один из унитазов оборудовать поручнями для опоры с двух сторон. Перепад высоты пола не должен превышать более 0,014 м, или организовать альтернативную форму, наличие детского туалетного стула	КР, ТСП, Орг.
5.2	Душевая/ ванная комната	нет	-	-	-	-	-	-
5.3	Бытовая комната (раздевалка)	нет	-	-	-	-	-	-
	ОБЩИЕ требования к зоне						Адаптировать санитарно-гигиенические помещения для инвалидов	

II Заключение по зоне:

Наименование структурно-функциональной зоны	Состояние доступности* (к пункту 3.4 Акта обследования ОСИ)	Приложение		Рекомендации по адаптации (вид работы)** к пункту 4.1 Акта обследования ОСИ
		№ на плане	№ фото	
Санитарно-гигиенические помещения	ВНД (К, О), ДЧ-И (Г, У), ДУ (С)		27-34	Капитальный ремонт, индивидуальное решение с ТСП, организационные мероприятия

* указывается: ДП-В - доступно полностью всем; ДП-И (К, О, С, Г, У) - доступно полностью избирательно (указать категории инвалидов); ДЧ-В - доступно частично всем; ДЧ-И (К, О, С, Г, У) - доступно частично избирательно (указать категории инвалидов); ДУ - доступно условно, ВНД - недоступно

** указывается один из вариантов: не нуждается; ремонт (текущий, капитальный); индивидуальное решение с ТСП; технические решения невозможны - организация альтернативной формы обслуживания

Комментарий к заключению:

I Результаты обследования:

6. Системы информации на объекте

МБДОУ «Детский сад общеразвивающего вида №3 «Ягодка» МОГО г.Симферополь,

ул.Суходольная, 165а,

Наименование объекта, адрес

N п/п	Наименование функционально-планировочного элемента	Наличие элемента			Выявленные нарушения и замечания		Работы по адаптации объектов	
		есть/нет	N на плане	N фото	Содержание	Значимо для инвалида (категория)	Содержание	Виды работ
6.1	Визуальные средства	нет	-	35-37	Не полная информации на доступном для МГН языке	Все	Организовать размещение комплексной системы информации от входа на территорию и на всех зонах объекта.	ТР, ТСП, Орг
6.2	Акустические средства	есть	-	-	Отсутствие световых оповещателей, подключённых к акустической системе оповещения об опасности	Все		
6.3	Тактильные средства	нет	-	-	Отсутствие дублирования информации тактильными (контрастными) средствами	С		
	ОБЩИЕ требования к зоне					Все		

II Заключение по зоне:

Наименование структурно-функциональной зоны	Состояние доступности* (к пункту 3.4 Акта обследования ОСИ)	Приложение		Рекомендации по адаптации (вид работы)** к пункту 4.1 Акта обследования ОСИ
		N на плане	N фото	
Система информации на объекте	ВНД (Г, С), ДУ (У), ДЧ-И(О, К)	-	35-37	Текущий ремонт, индивидуальное решение с ТСП, организационные мероприятия

* указывается: ДП-В - доступно полностью всем; ДП-И (К, О, С, Г, У) - доступно полностью избирательно (указать категории инвалидов); ДЧ-В - доступно частично всем; ДЧ-И (К, О, С, Г, У) - доступно частично избирательно (указать категории инвалидов); ДУ - доступно условно, ВНД - недоступно

** указывается один из вариантов: не нуждается; ремонт (текущий, капитальный); индивидуальное решение с ТСП; технические решения невозможны - организация альтернативной формы обслуживания

Комментарий к заключению:

МБДОУ №3 «Ягодка» г. Симферополя
Пронумеровано, пропечато
и скреплено печатью на
Мухомов *с.с.с.с.с.с.* *23*
Заведующий МБДОУ №3 «Ягодка» (И.с.т.а.х)
г. Симферополя *Г.О.Х.Т.А.Б.А.Е.В.А. Е.П.*

