

«СОГЛАСОВАНО»

Заместитель главы администрации
города Симферополя
Начальник управления образования


Т.И. Сухина
«10» _____ 2021 г.

«УТВЕРЖДАЮ»

Заведующий МБДОУ № 3
«Ягодка» г. Симферополя


Е.Н. Тохтабаева.
«08» _____ 2021 г.

«СОГЛАСОВАНО»

Начальник ОГИБДД УМВД
РФ по г. Симферополю
подполковник полиции


О. В. Паутов
«09» _____ 2021 г.

ПАСПОРТ Дорожной безопасности

Муниципального бюджетного дошкольного образовательного учреждения
«Детский сад общеразвивающего вида №3 «Ягодка»
Муниципального образования городской округ Симферополь
Республики Крым
по адресу: 295053, Республика Крым, г. Симферополь
ул. Суходольная, д. 165а, тел. (3652) 63-11-95

2021 год

Общие сведения

Наименование образовательного учреждения: Муниципальное бюджетное дошкольное образовательное учреждение «Детский сад общеразвивающего вида №3 «Ягодка» (далее – МБДОУ №3 «Ягодка»).

Юридический адрес: Республика Крым, 295053 г.Симферополь, ул.Суходольная 165 а

Фактический адрес: Республика Крым, 295053 г.Симферополь, ул.Суходольная 165 а

Руководители образовательного учреждения:

Заведующая МБДОУ Тохтабаева Е.Н. +7 978 723 64 07

Старший воспитатель Рогова Н.И. +7 978 104 39 64

Зам. зав. по АХЧ Годунова О.И. +7 978 756 82 54

Ответственные работники
муниципального органа
образования

Заместитель директора
муниципального казенного
учреждения «Центр по
централизованному обслуживанию
образовательных организаций»
(МКУ «ЦЦООО») управления
образования Администрации
города Симферополя Республики

Витвицкая
Светлана Михайловна
(0652) 27-22-67

Сотрудники ОГИБДД УМВД России
по городу Симферополю:

Государственный инспектор дорожного надзора

Ефремов А.В.
+79785263045

Инспектор по пропаганде
БДД ОГИБДД УМВД России
по г. Симферополя

Лапина
Ирина Владимировна

+ 7 918 096 00 08

Ответственные работники
по профилактике
детского травматизма
в МБДОУ №3 «Ягодка»

Старшая
Медицинская сестра

Замостьянина О.О
+7 978 826 01 53

Руководитель или ответственный
работник дорожно-
эксплуатационной организации,
осуществляющих содержание
улично-дорожной сети (УДС)

ВРИО Начальника
департамента городского хозяйства
администрации г. Симферополя

Набиев
Эмин Эльманович
(0652)27-25-52

Руководитель или ответственный работник дорожно-эксплуатационной организации, осуществляющих содержание технических средств организации дорожного движения (ТСОДД)

ВРИО Начальника департамента городского хозяйства администрации г. Симферополя **Набиев Эмин Эльманович**
(0652)27-25-52

Количество воспитанников 204

Наличие уголка по БДД имеется, в рекреации детского сада

Наличие класса по БДД нет

Наличие автогородка (площадки) по БДД нет

Наличие автобуса в образовательном учреждении нет
(при наличии автобуса)

Владелец автобуса --
(образовательное учреждение, муниципальное образование и др.)

Время работы МБДОУ №3:

Рабочий день с 7.00 до 19.00

Телефоны оперативных служб:

Пожарная служба	101
Полиция	102
Скорая медицинская помощь	103

Содержание

I. План-схемы МБДОУ №3 «Ягодка»

1. Район расположения образовательного учреждения, пути движения транспортных средств и детей (обучающихся, воспитанников).
2. Организация дорожного движения в непосредственной близости образовательного учреждения.
3. План-схема маршрутов движения в организованных групп детей к социально значимым объектам.
4. Пути движения транспортных средств к местам разгрузки/погрузки и рекомендуемые безопасные пути передвижения детей по территории образовательного учреждения.

II. **Информация об обеспечении безопасности перевозок детей специальным транспортным средством (автобусом).**

Дошкольное учебное учреждение №3 «Ягодка» специальным транспортным средством (автобусом) не обеспечено, подвоз учащихся осуществляется городским общественным транспортом.

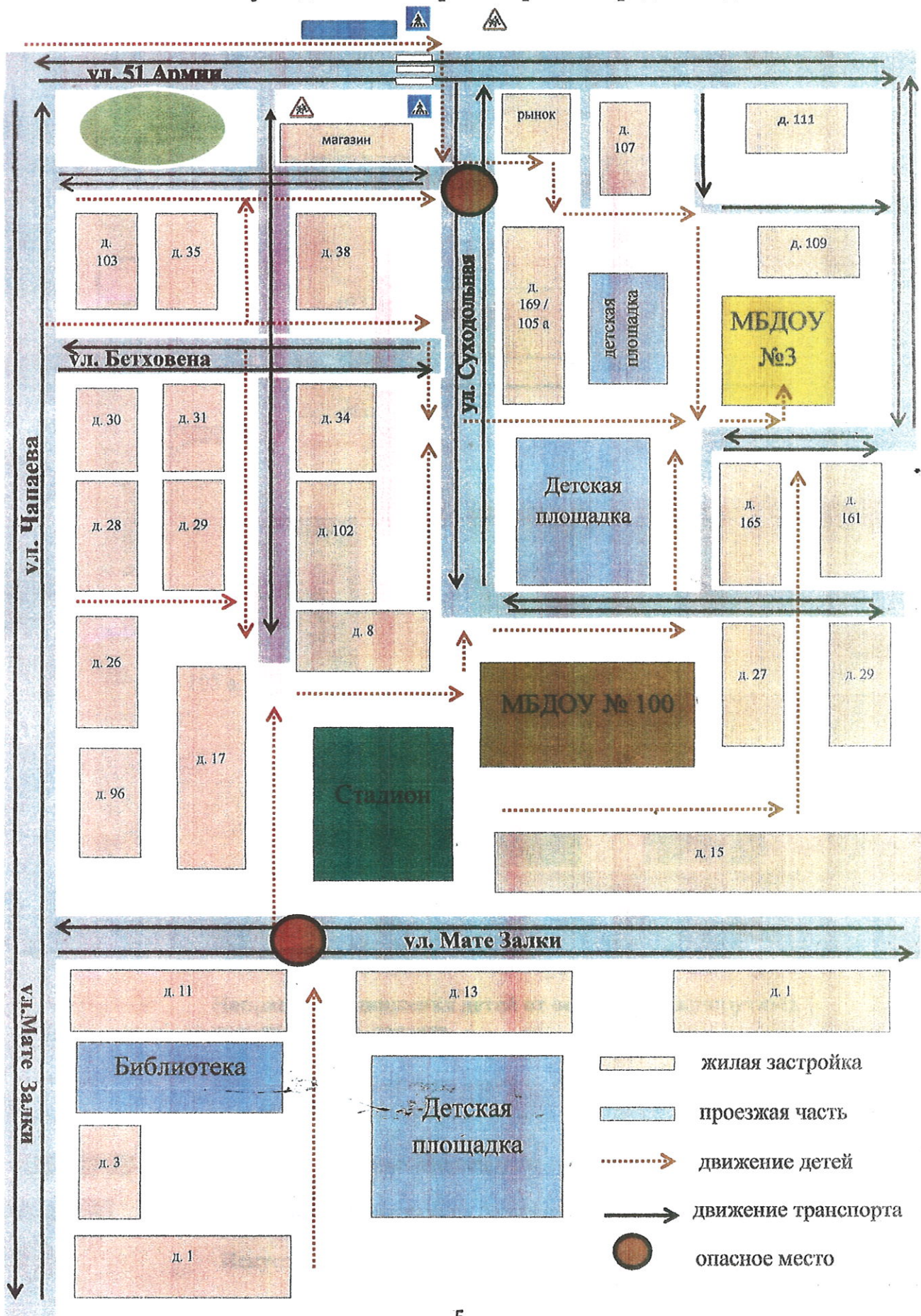
1. Общие сведения.
2. Маршрут движения автобуса до образовательного учреждения.
3. Безопасное расположение остановки автобуса у образовательного учреждения.

III. **Приложения**

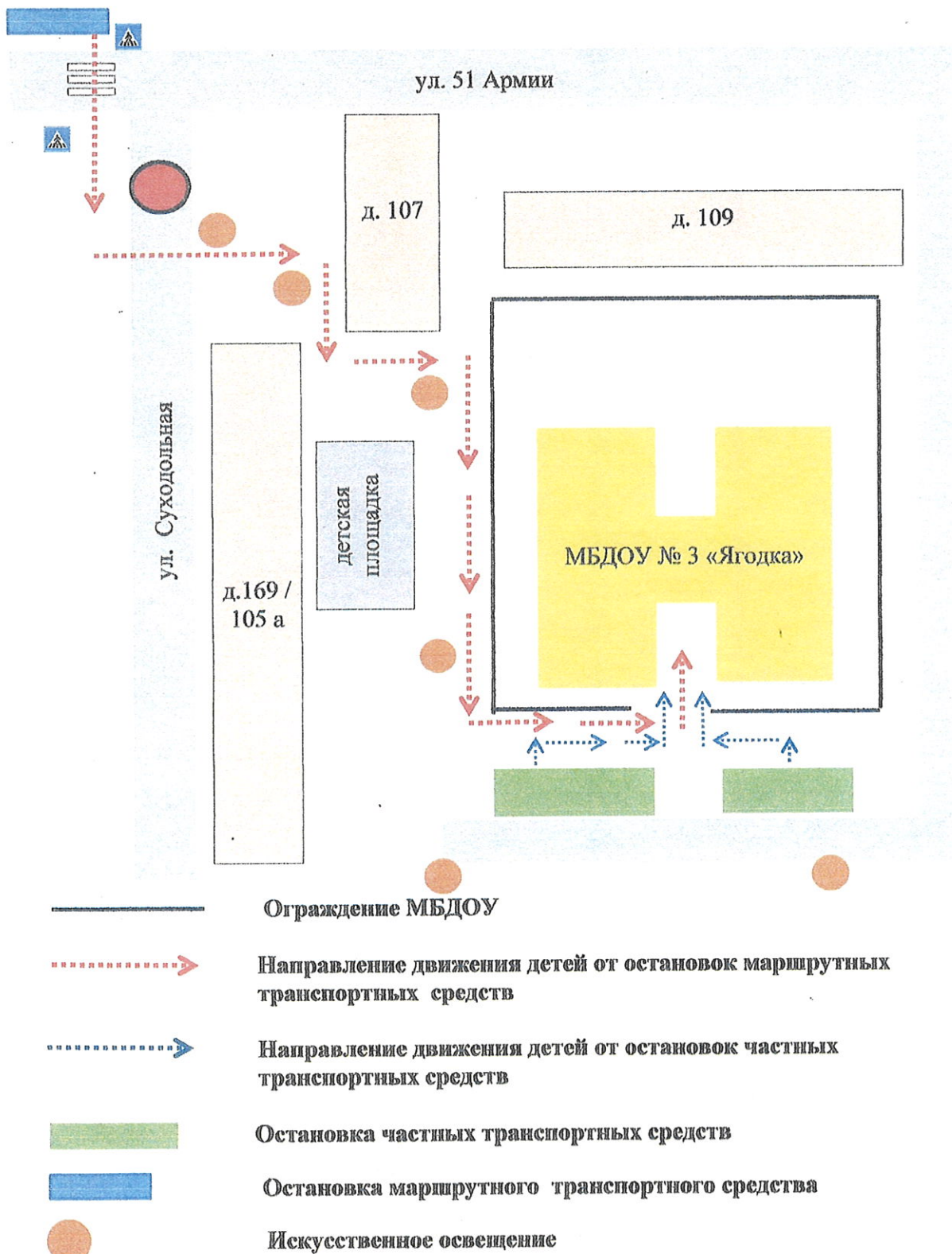
План-схема движения транспортных средств и детей (обучающихся, воспитанников) при проведении дорожных ремонтно-строительных работ вблизи образовательного учреждения.

II. План - схемы МБДОУ № 3 «Ягодка»

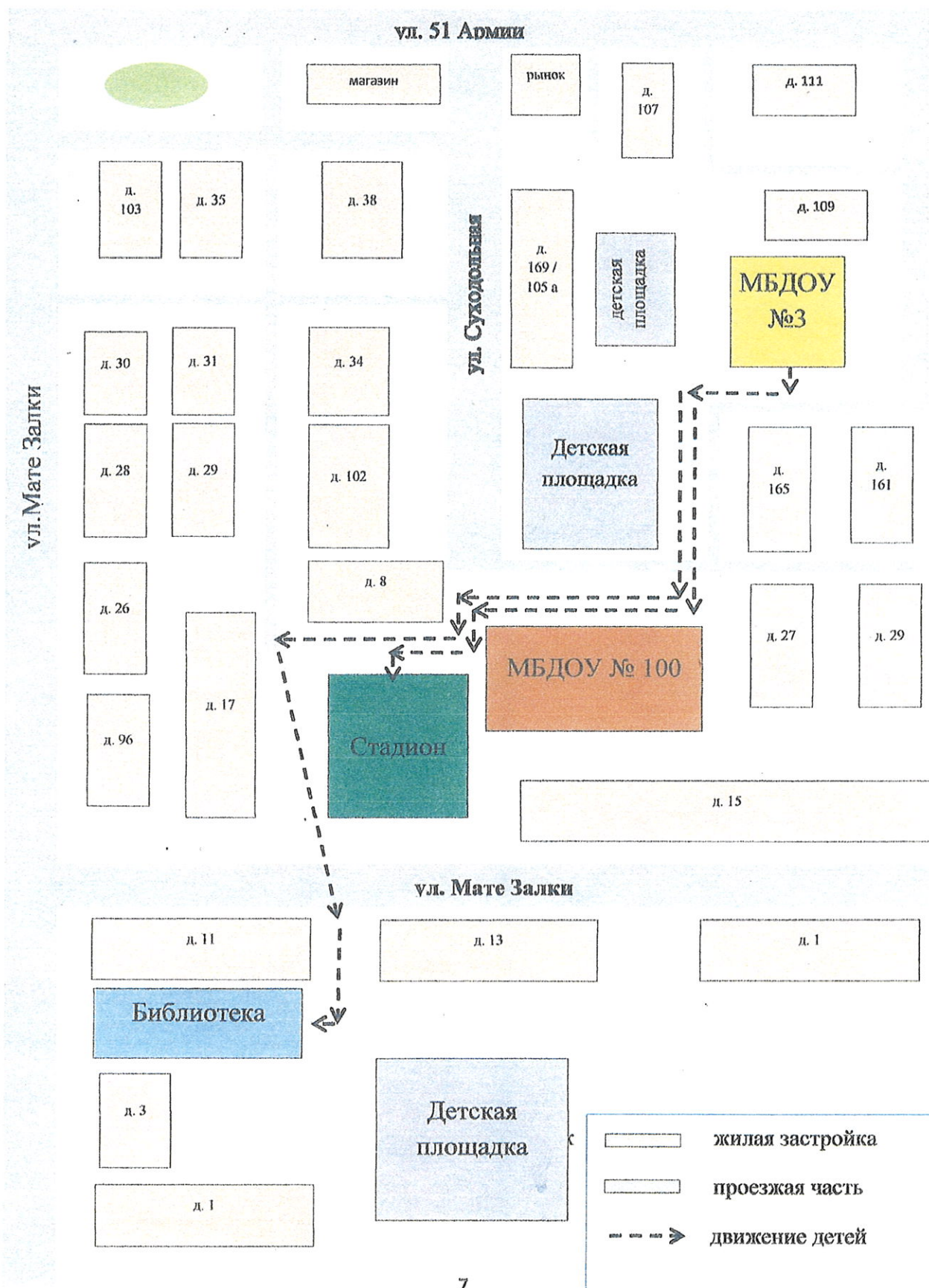
1. Район расположения образовательного учреждения, пути движения транспортных средств и детей.



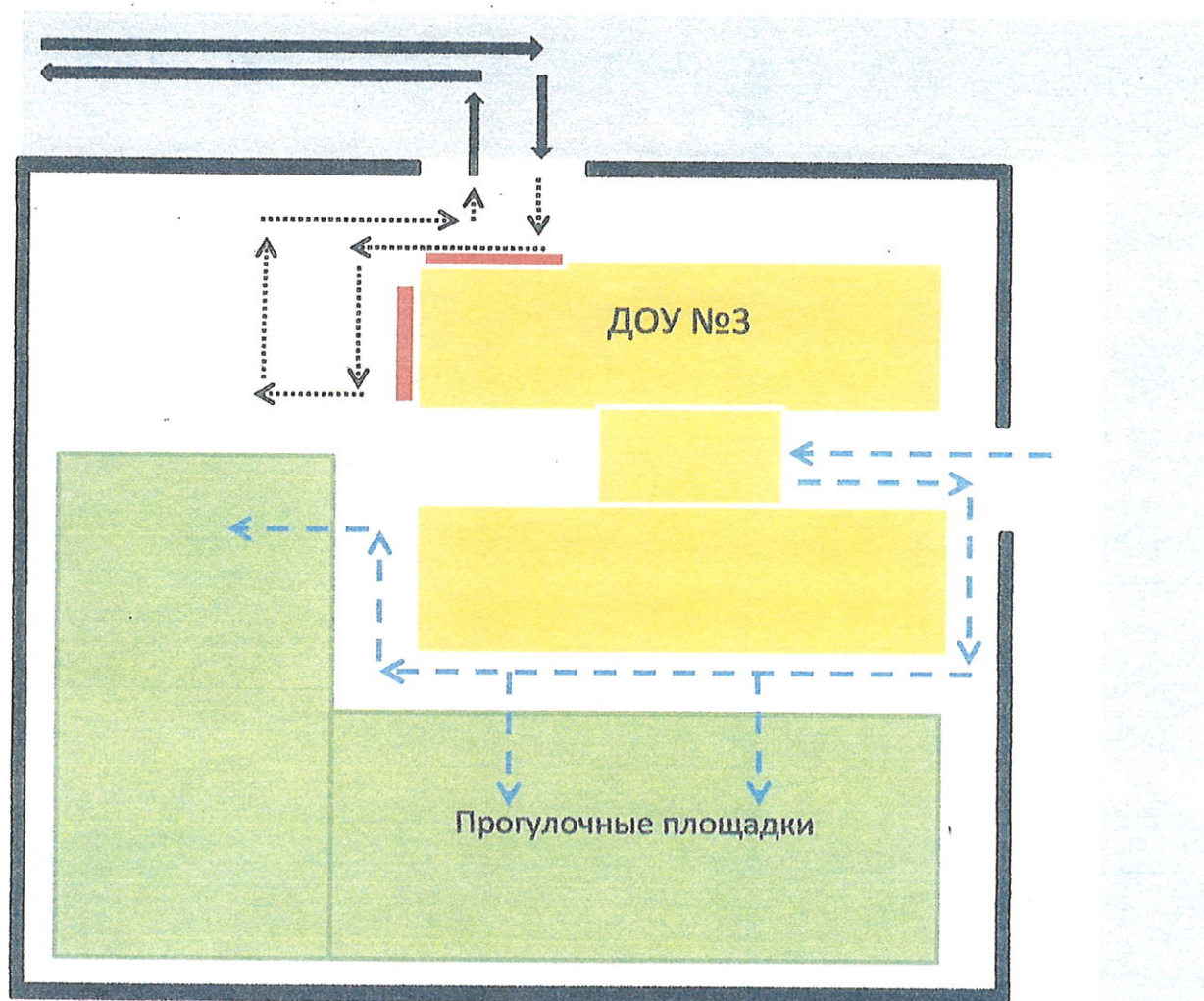
2. Организация дорожного движения в непосредственной близости от МБДОУ с размещением соответствующих технических средств, маршруты движения детей и расположение парковочных мест







3. Маршруты движения организованных групп детей от МБДОУ к стадиону, библиотеке.



4. Пути движения транспортных средств к местам разгрузки/погрузки и рекомендуемые пути передвижения детей по территории МБДОУ



-  Въезд/выезд грузовых транспортных средств
-  Движение детей на территории ДОУ
-  Движение грузовых транспортных средств на территории ДОУ
-  Место разгрузки/погрузки

Организации осуществляющие перевозку детей.

1.Транспортная компания «Ирина» г. Симферополь, ул. Производственная, 8
Тел.+7 (978) 837 55 33; .+7 (978) 837 55 22

2.Трансфер-Крым г. Симферополь, ул. Лексина,36
Тел.+7 (978) 743 46 40

3.Центральный автовокзал г. Симферополь, ул. Киевская, 4
Тел. (3652) 54-56-76

4.Пилот сервис г. Симферополь, ул. А. Невского, 7 (Р. Люксембург, 7)
Тел. +7 (978) 048-60-06; +7 (978) 101-11-43

**Информационная карточка
перевозок детей специальным транспортным средством (автобусом)**

Общие сведения

Марка _____
Модель _____
Государственный регистрационный знак _____
Год выпуска _____ количество мест в автобусе _____
Соответствие конструкции требованиям, предъявляемым к школьным автобусам _____

1. Сведения о владельце

Владелец _____
(наименование организации)

Юридический адрес владельца _____

Фактический адрес владельца _____

Телефон ответственного лица _____

2. Сведения о водителе автобуса

Фамилия, имя, отчество _____

Принят на работу _____

Стаж вождения категории Д _____

3. Организационно – техническое обеспечение

Лицо ответственное за обеспечение безопасности дорожного движения:

назначено _____

прошло аттестацию _____

Дата последнего технического осмотра _____

Директор (руководитель)
Образовательного учреждения

_____ (подпись)

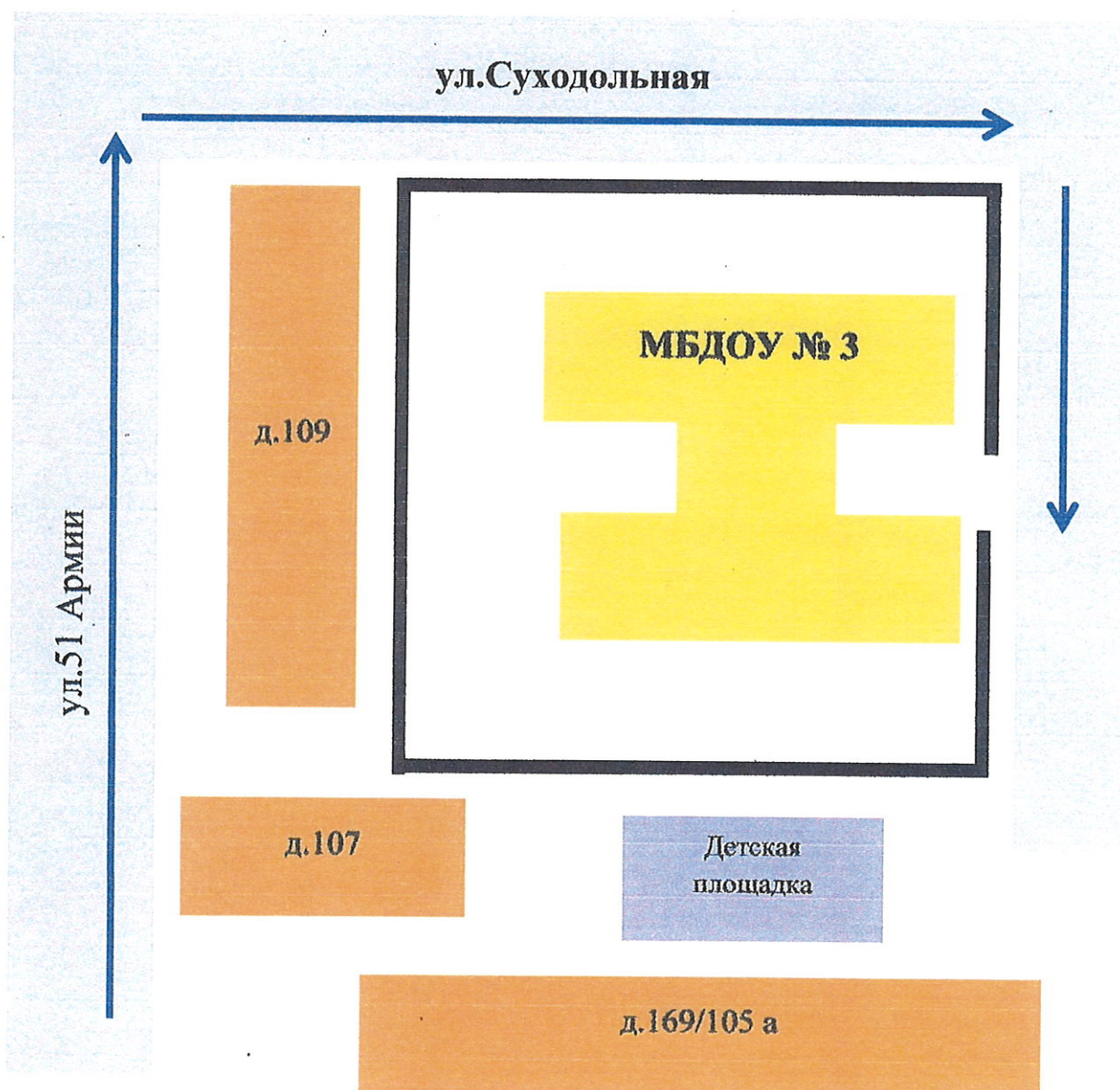
_____ (ф.и.о.)



Руководитель организации,
осуществляющей перевозку детей
специальным транспортом
(автобусом)

_____ (подпись)

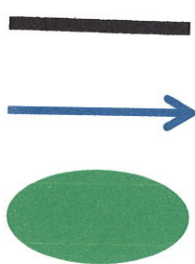
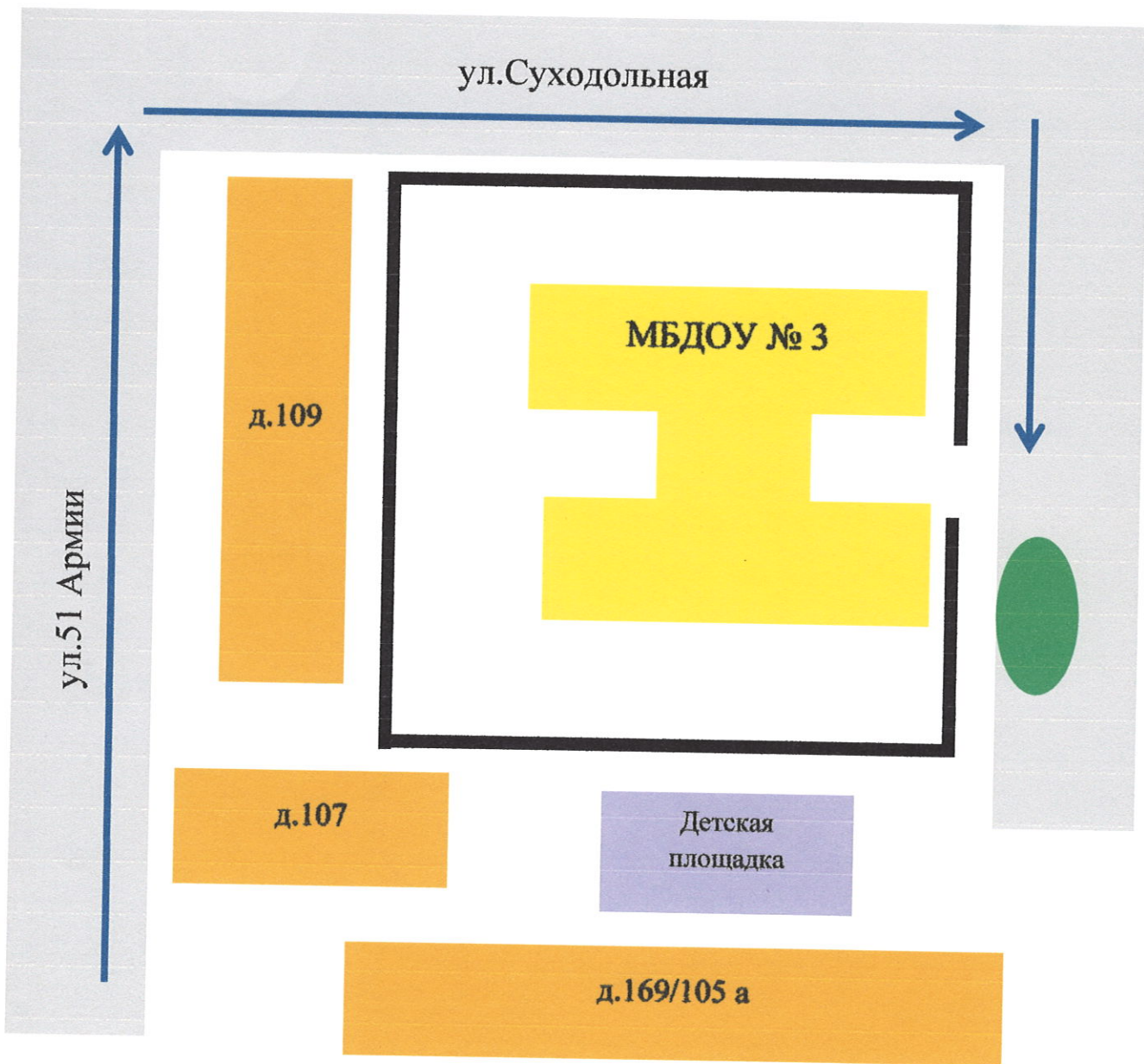
_____ (ф.и.о.)

2.2. Маршрут движения автобуса к образовательной организации.



-  Ограждение МБДОУ
-  Направление движения автобуса к МБДОУ

2.3. Безопасное расположение остановки автобуса у образовательной организации.

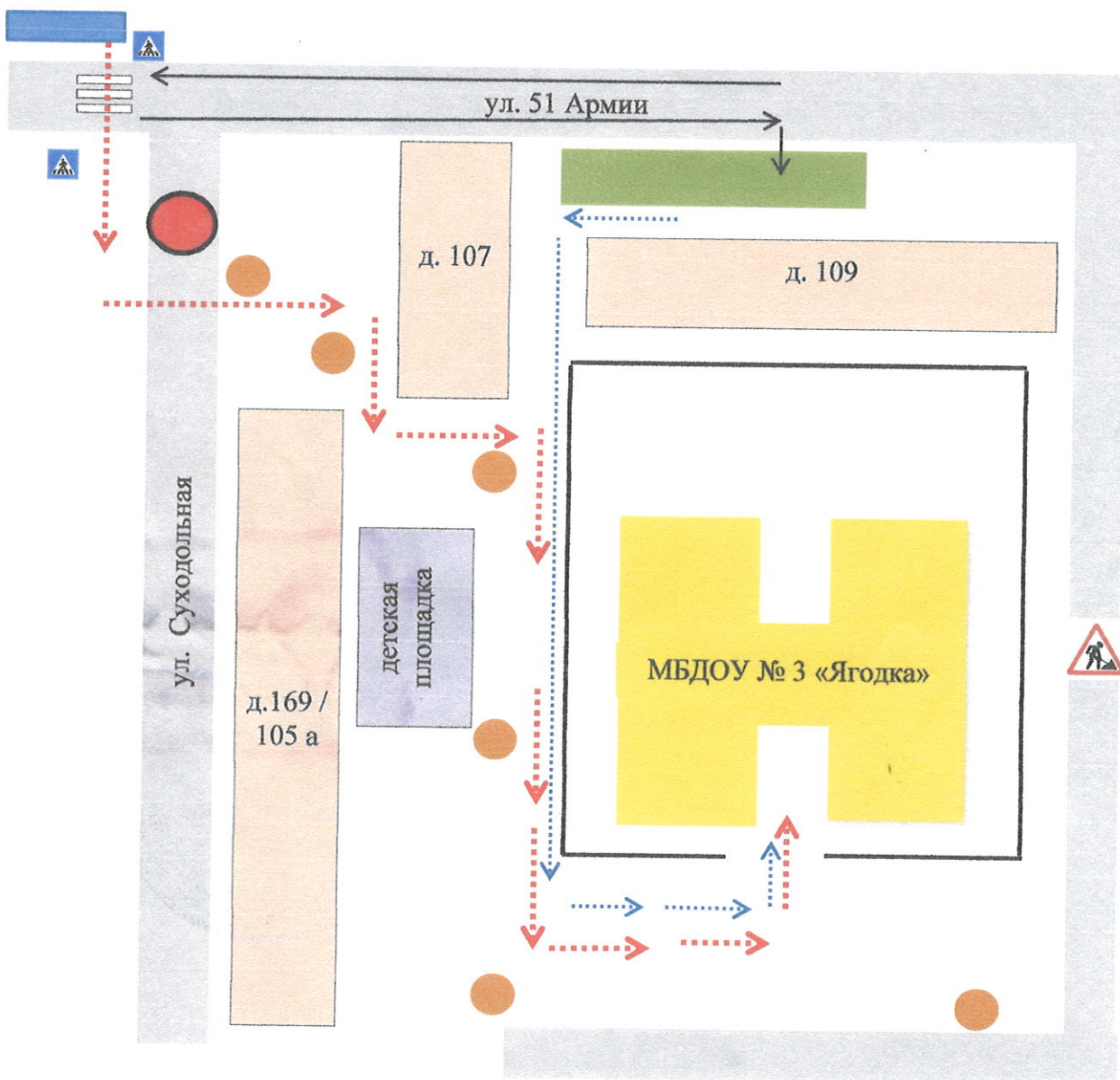








Ограждение МБДОУ

Направление движения автобуса к МБДОУ

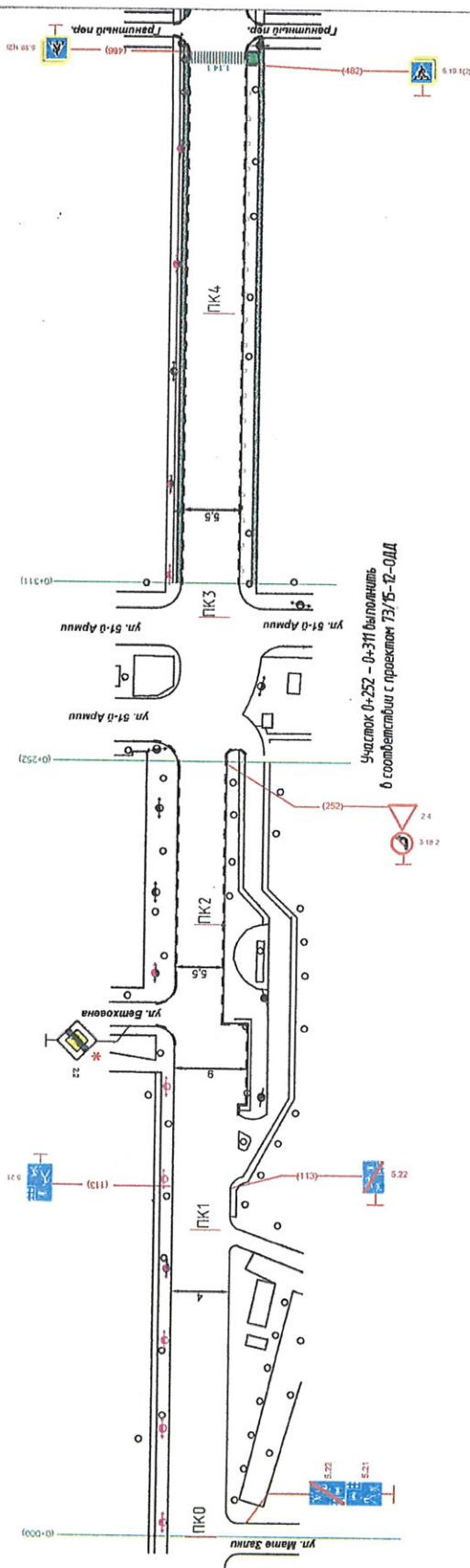
Расположение остановки автобуса у МБДОУ

III. План-схема пути движения транспортных средств и детей (воспитанников) при проведении дорожных ремонтно-строительных работ вблизи МБДОУ № 3 «Ягодка»



-  Ограждение МБДОУ
-  Направление движения детей от остановок маршрутных транспортных средств
-  Направление движения детей от остановок частных транспортных средств
-  Остановка частных транспортных средств
-  Остановка маршрутного транспортного средства
-  Искусственное освещение

Тротуары слева	308 - 488
Дорожные ограждения и направляющие устройства слева	310 - 482
Горизонтальная дорожная разметка	1.14.1
Дополнительная дорожная разметка	1.14.1
Осевая разметка	1.14.1
Элементы дороги в плане R, м	R71, R22



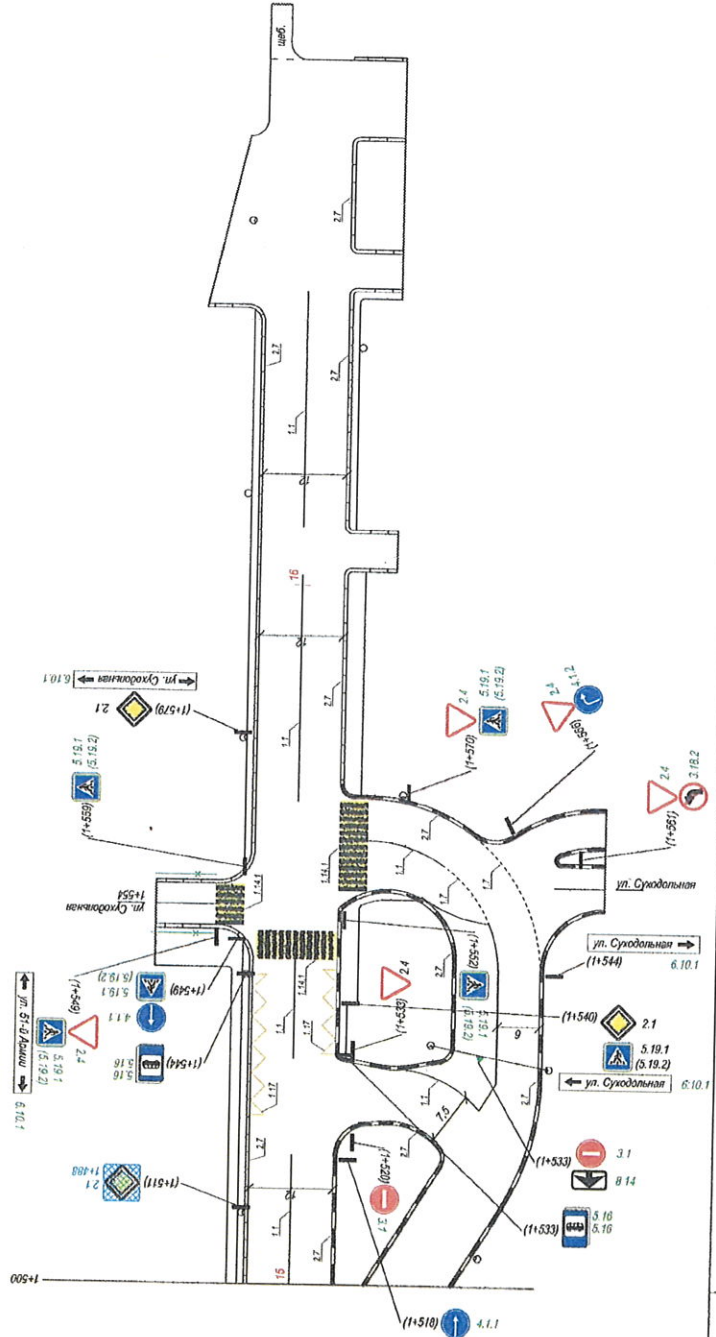
УСЛОВНЫЕ ОБОЗНАЧЕНИЯ:

- Предлагаемое освещение на существующей опоре
- Декоративная дорожная разметка
- Проектируемая дорожная разметка
- Проектируемые знаки
- Светофор 1.7.1
- Проектируемые пролётки
- Проектируемая канализация
- Существующее ограждение
- Проектируемые пешеходные переходы
- Проектируемая бордюровая разметка
- Знаки: изменение на других сетях
- 3.10.1 - децентрализуемые знаки
- Опора коммуникаций
- Предлагаемая опора освещения
- Существующая опора освещения

86-16-04Д74		
Проект организации дорожного движения на автомобильных дорогах и улицах г. Симферополя		
Стадия	Лист	Листов
Р	1	2
Суходольная ул.		
Схема расстановки ТСОДД.		
М 1:500		
Изм.	Колуч./Лист	№ док. Подпись Дата
	Разработ.	Михайчиков 12.16
Проверил	Чернышев	12.16
Н. контроль	Сауткин	12.16



Тротуары, стволы	Парковка - в/б, ширина - 1,50 м 1500 - 1530	Парковка - в/б, ширина - 1,00 м 1530 - 1539	1.1	1.1	1.1	1.1
Дорожные ограждения и невысокие ограждения створа						
Горизонтальная развязка створа	1.1 от северной развязки	1.1	1.1	1.1	1.1	1.1
Элементы дорожки в плане и профильные проходы	1500 - 1518	1532 - 1546	1589 - 1601	1608 - 1642		
					1:400	



Горизонтальная развязка створа	Парковка - в/б, ширина - 2,50 м 1570 - 1602	Парковка - в/б, ширина - 1,00 м 1608 - 1642	1.1	1.1	1.1	1.1
Дорожные ограждения и высокие ограждения створа						
Тротуары створа						
Условные обозначения:	<ul style="list-style-type: none"> - декоративный знак - парковочный знак (указание графика) - номер существующего знака - номер устанавливаемого знака - существующее ограждение для пешеходов - проектируемое ограждение для пешеходов - проектируемая выемочная канавка - проектируемая растителька - проектное ограждение для пешеходов - светофор транспортного существующий - светофор пешеходный и существующий - проектируемый электропроектор - проектируемый электропроектор Т. 7 - проектируемый электропроектор - проектируемая опускная канавка - проектное ограждение пешеходное - знаки установленные в проектах створа и улиц - ограждения - проектное ограждение пешеходное - существующее ограждение пешеходное - знаки установленные в проектах створа и улиц - ограждения 					